

HOH.10

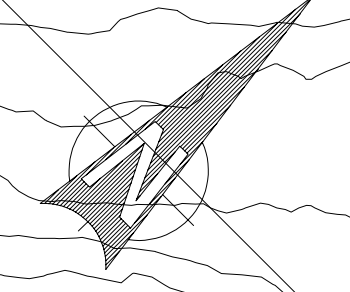
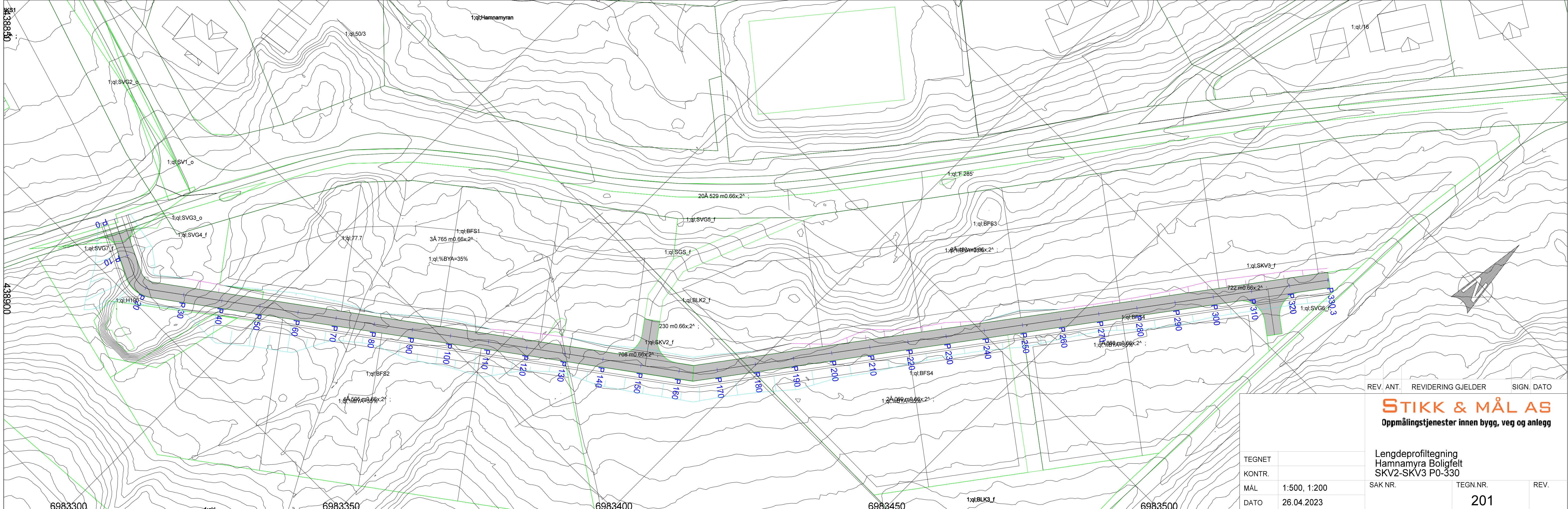
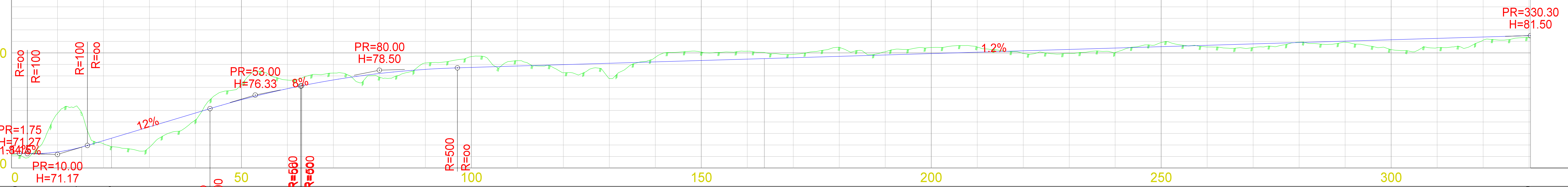
100

90

80

70

PROFIL NR.	0+00	15+27	21+75			50				163+71																														330+30																													
HOR. KURV.																																																																					
BREDDAUTV.																																																																					
TVERRFALL	(1%=2mm)																																																																				
	H.kj.b.k.																																																																				
	V.kj.b.k.																																																																				
PROFIL H.	71.12	71.24	71.39	72.10	72.38	71.80	73.57	74.17	74.77	77.23	75.93	77.64	76.89	78.25	77.65	77.89	78.21	79.12	78.57	78.67	78.74	79.32	78.86	78.28	78.98	77.76	79.10	79.61	79.22	80.07	79.34	80.15	79.46	79.87	79.56	80.48	79.70	80.10	79.62	80.47	79.94	80.51	80.06	79.95	80.18	79.95	80.30	80.03	80.42	80.90	80.54	80.51	80.66	80.46	80.78	80.93	80.90	80.92	81.02	80.29	81.14	80.45	81.26	81.10	81.38	81.32	81.50	81.32	81.50
TERRENG H.																																																																					
OVERBYGN.T																																																																					



TEGNET		<b>STIKK &amp; MÅL AS</b> Oppmålingstjenester innen bygg, veg og anlegg  Lengdeprofiltegning Hamnamyra Boligfelt SKV2-SKV3 P0-330	SAK NR.	TEGN NR.	REV.
KONTR.					
MÅL	1:500, 1:200				
DATO	26.04.2023		201		

REV. ANT. REVIDERING GJELDER SIGN. DATO